

Skolekart Groruddalen skole

Denne PDF-filen inneholder orienteringsløyper for Groruddalen skole. Det er to sett med kart, og noen andre ark:

- Rundløyper fra skole, forskjellig vanskelighetsnivå, seks stk
- Stjerne-orientering rundt skolen, fire stk
- Et ark med karttegn som kan printes på baksiden av kartene
- En beskrivelse av hvordan stolpene ser ut og kan brukes
- Et kart med alle postene/stolpene

Kartene ligger i denne rekkefølgen.

For spørsmål, kontakt skoleorientering@lillomarka.no

Hvis en stolpe mangler, si ifra, så setter vi opp ny stolpe.

Lykke til :-)

Groruddalen skole



Lett-1

1:4000



Løype Lett-1, Lengde 0,9 km

Start

1. 41 Skilt
2. 38 Stolpe
3. 36 Tre
4. 39 Stolpe
5. 46 Stolpe

Start



Målestokk: 1:4000
Ekvidistans: 2 m
Kartarbeide: 2022
Lillomarka OL

Groruddalen skole



Lett-2

1:4000




Løype Lett-2, Lengde 1,0 km

Start

1. 35 Stolpe
2. 46 Stolpe
3. 32 Mast
4. 36 Tre
5. 44 Stolpe
6. 33 Skrent

Start



Målestokk: 1:4000
Ekvidistans: 2 m
Kartarbeide: 2022
Lillomarka OL

Groruddalen skole



Middels-1

1:4000




Løype Middels-1, Lengde 1,4 km

Start

1. 35 Stolpe
2. 57 Stolpe
3. 58 Kolle
4. 59 Tre
5. 60 Stolpe
6. 33 Skrent

Start



Målestokk: 1:4000
Ekvidistans: 2 m
Kartarbeide: 2022
Lillomarka OL

Groruddalen skole



Middels-2

1:4000



Løype Middels-2, Lengde 1,3 km

Start

1. 60 Stolpe
2. 61 Stolpe
3. 62 Stolpe
4. 40 Treklynge
5. 41 Skilt

Start



Målestokk: 1:4000
Ekvidistans: 2 m
Kartarbeide: 2022
Lillomarka OL

Groruddalen skole



Høy-1

1:4000




Løype Høy-1, Lengde 1,5 km

Start

1. 41 Skilt
2. 38 Stolpe
3. 31 Skrent, under
4. 37 Stein
5. 43 Grop
6. 45 Stolpe
7. 46 Stolpe
8. 35 Stolpe

Start



Målestokk: 1:4000
Ekvidistans: 2 m
Kartarbeide: 2022
Lillomarka OL

Groruddalen skole



Lang-1

1:4000



Løype Lang-1, Lengde 2,4 km

Start

1. 44 Stolpe
2. 43 Grop
3. 37 Stein
4. 31 Skrent, under
5. 36 Tre
6. 39 Stolpe
7. 46 Stolpe
8. 35 Stolpe
9. 58 Kulle
10. 59 Tre
11. 60 Stolpe

Start



Målestokk: 1:4000
Ekvidistans: 2 m
Kartarbeide: 2022
Lillomarka OL

Groruddalen skole



S-1

1:4000



Løype S-1, Lengde 0,2 km

Start

1. 35 Stolpe
2. 34 Trapp

Start



Målestokk: 1:4000
Ekvidistans: 2 m
Kartarbeide: 2022
Lillomarka OL

Groruddalen skole



S-2

1:4000



Løype S-2, Lengde 0,4 km

Start

1. 33 Skrent
2. 41 Skilt

Start



Målestokk: 1:4000
Ekvidistans: 2 m
Kartarbeide: 2022
Lillomarka OL

Groruddalen skole



S-3

1:4000



Løype S-3, Lengde 0,7 km

Start

1. 36 Tre
2. 44 Stolpe

Start



Målestokk: 1:4000
Ekvidistans: 2 m
Kartarbeide: 2022
Lillomarka OL

Groruddalen skole



S-4

1:4000



Løype S-4, Lengde 0,5 km

Start

1. 34 Trapp
2. 41 Skilt

Start



Målestokk: 1:4000
Ekvidistans: 2 m
Kartarbeide: 2022
Lillomarka OL

SYMBOLFORKLARING:

	Høydekurve
	Høydepunkt
	Stein
	Åpent sandområde
	Bekk/grøft
	Åpent område
	Spredte trær
	Åpent, røft område
	Skog
	Tett skog
	Hekk
	Tre, stort tre
	Område med fast dekke
	Vei
	Stor sti
	Liten sti
	Passerbar mur
	Upasserbar mur
	Gjerde/rekkverk
	Upasserbart gjerde
	Forbudt område
	Bygning
	Overbygg
	Trapp
	Statue, monument
	Sykelstativ, linjedetalj
	Spesiell detalj



Start



Post

1


Groruddalen skole



Alle poster (objekter) 1:4000

0 100m 200m 300m 400m

- 1
- 31 Skrent, under
- 32 Mast
- 33 Skrent
- 34 Trapp
- 35 Stolpe
- 36 Tre
- 37 Stein
- 38 Stolpe
- 39 Stolpe
- 40 Treklynge
- 41 Skilt
- 43 Grop
- 44 Stolpe
- 45 Stolpe
- 46 Stolpe
- 57 Stolpe
- 58 Kolle
- 59 Tre
- 60 Stolpe
- 61 Stolpe
- 62 Stolpe



Målestokk: 1:4000
Ekvidistans: 2 m
Kartarbeide: 2022
Lillomarka OL