

Skolegårdskart Granstangen skole

Denne PDF-filen inneholder orienteringsløyper for skolegården på Vestli skole. Det er fire sett med kart:

- Stjerne-orientering, åtte stk
- Løyper rundt skole, tre stk
- Kompass-kurs, to stk med fasit
- Fasit stjerne-orientering
- Et kart med alle postene/stolpene på skolen

Kartene ligger i denne rekkefølgen.

Det anbefales at kartene printes og lamineres i klassesett. I et klassesett for stjerne-orientering bør det være nok kart for en klasse, slik at alle har et kart hver, og noen ekstra i tillegg. Elevene løper en løype og bytter så kart hos læreren. Da er det greit å ha noen kart til overs også. I stjerne-orientering kan det være lurt å begynne med de lette løypene og så fortsette med de som er markert middels. Så da kan det være greit å ha et klassesett med lette og et med middels.

Fasit stjerne-orientering gir fasiten over hvilke tall, bokstaver, dyr, farger og former som de finner på de forskjellige stolpene. Hvis eleven har løpt «Stjerne 4-12», skal man lese av linje 4 og 12 i fasiten.

For spørsmål, kontakt skoleorientering@lillomarka.no

Granstangen skole



1:1500



Målestokk: 1:1500
Ekvidistanse: 2 m
Kartarbeide: 2020
Lillomarka OL

Stjerne 1-13



SYMBOLFORKLARING:

Høydekurve	Skog	Passerbar mur	Trapp
Høydepunkt	Tett skog	Upasserbar mur	Statue, monument
Stein	Hekk	Gjerde/rekkverk	Sykkelstativ, linjedetalj
Åpent sandområde	Tre, stort tre	Upasserbart gjerde	Spesiell detalj
Bekk/grøft	Område med fast dekke	Forbudt område	Lekeapparat
Åpent område	Sti	Bygning	Bord
Spredte trær	Stor sti	Overbygg	Benk
Åpent, røft område	Liten sti		Stolpe, lykestolpe

Granstangen skole

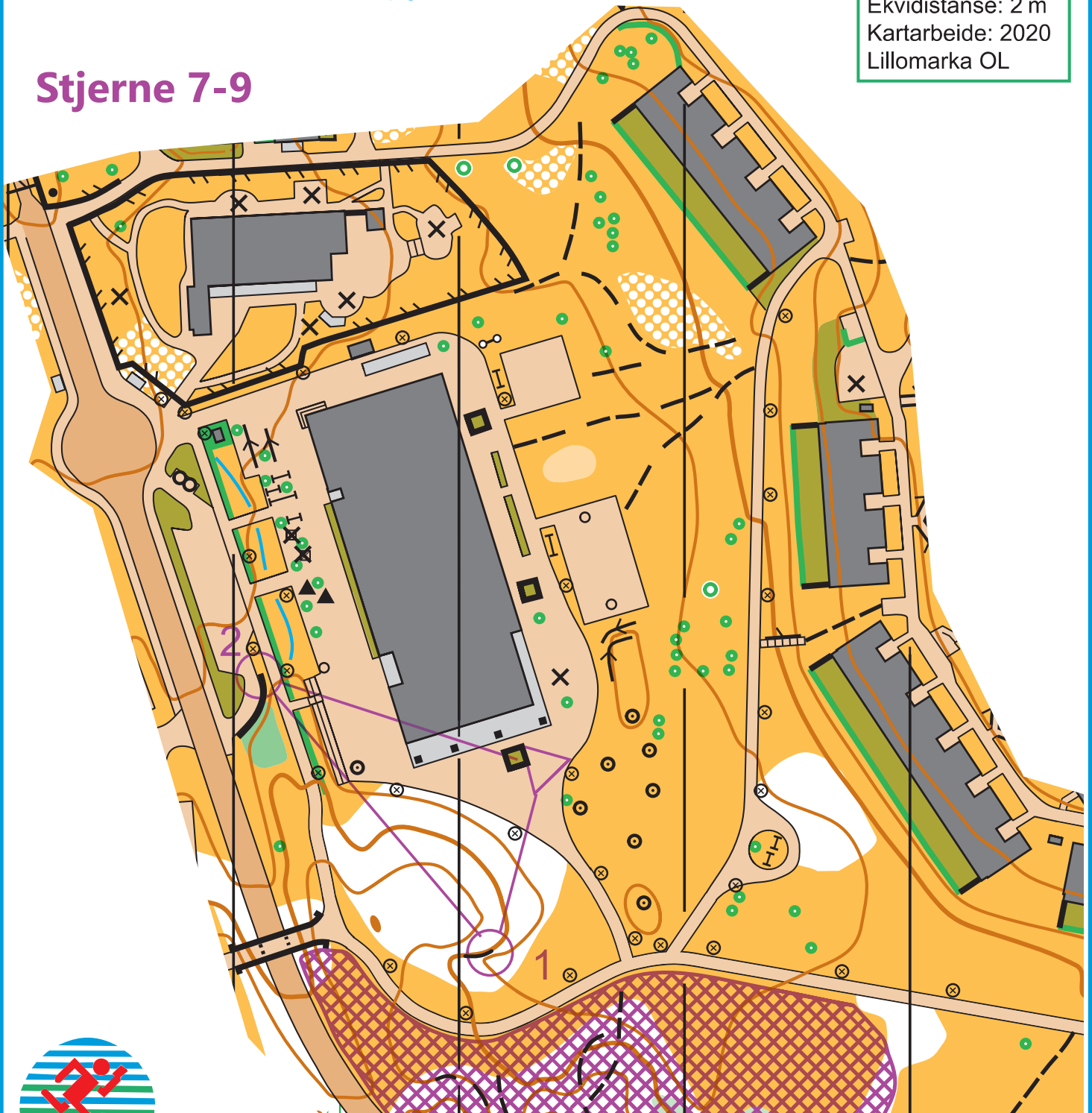


1:1500



Målestokk: 1:1500
Ekvidistanse: 2 m
Kartarbeide: 2020
Lillomarka OL

Stjerne 7-9



SYMBOLFORKLARING:

Høydekurve	Skog	Passerbar mur	Trapp
Høydepunkt	Tett skog	Upasserbar mur	Statue, monument
Stein	Hekk	Gjerde/rekkverk	Sykkelstativ, linjedetalj
Åpent sandområde	Tre, stort tre	Upasserbart gjerde	Speiell detalj
Bekk/grøft	Område med fast dekke	Forbudt område	Lekeapparat
Åpent område	Sti	Bygning	Bord
Spredte trær	Stor sti	Overbygg	Benk
Åpent, røft område	Liten sti		Stolpe, lykestolpe

Granstangen skole



1:1500



Målestokk: 1:1500
Ekvidistanse: 2 m
Kartarbeide: 2020
Lillomarka OL

Stjerne 8-15



SYMBOLFORKLARING:

Høydekurve	Skog	Passerbar mur	Trapp
Høydepunkt	Tett skog	Upasserbar mur	Statue, monument
Stein	Hekk	Gjerde/rekkverk	Sykkelstativ, linjedetalj
Åpent sandområde	Tre, stort tre	Upasserbart gjerde	Spesiell detalj
Bekk/grøft	Område med fast dekke	Forbudt område	Lekeapparat
Åpent område	Sti	Bygning	Bord
Spredte trær	Stor sti	Overbygg	Benk
Åpent, røft område	Liten sti		Stolpe, lykestolpe

Granstangen skole



1:1500



Målestokk: 1:1500
Ekvidistanse: 2 m
Kartarbeide: 2020
Lillomarka OL

Stjerne 10-14



SYMBOLFORKLARING:

Høydekurve	Skog	Passerbar mur	Trapp
Høydepunkt	Tett skog	Upasserbar mur	Statue, monument
Stein	Hekk	Gjerderekkverk	Sykkelstativ, linjedetalj
Åpent sandområde	Tre, stort tre	Upasserbart gjerde	Speiell detalj
Bekk/grøft	Område med fast dekke	Forbudt område	Lekeapparat
Åpent område	Sti	Bygning	Bord
Spredte trær	Stor sti	Overbygg	Benk
Åpent, røft område	Liten sti		Stolpe, lykestolpe

Granstangen skole



1:1500



Målestokk: 1:1500
Ekvidistanse: 2 m
Kartarbeide: 2020
Lillomarka OL

Stjerne 11-12



SYMBOLFORKLARING:

Høydekurve	Skog	Passerbar mur	Trapp
Høydepunkt	Tett skog	Upasserbar mur	Statue, monument
Stein	Hekk	Gjerderekkverk	Sykkelstativ, linjedetalj
Åpent sandområde	Tre, stort tre	Upasserbart gjerde	Spesiell detalj
Bekk/grøft	Område med fast dekke	Forbudt område	Lekeapparat
Åpent område	Sti	Bygning	Bord
Spredte trær	Stor sti	Overbygg	Benk
Åpent, røft område	Liten sti		Stolpe, lykestolpe

Granstangen skole



1:1500



Målestokk: 1:1500
Ekvidistanse: 2 m
Kartarbeide: 2020
Lillomarka OL

Stjerne 14-4



SYMBOLFORKLARING:

Høydekurve	Skog	Passerbar mur	Trapp
Høydepunkt	Tett skog	Upasserbar mur	Statue, monument
Stein	Hekk	Gjerde/rekkverk	Sykkelstativ, linjedetalj
Åpent sandområde	Tre, stort tre	Upasserbart gjerde	Spesiell detalj
Bekk/grøft	Område med fast dekke	Forbudt område	Lekeapparat
Åpent område	Sti	Bygning	Bord
Spredte trær	Stor sti	Overbygg	Benk
Åpent, røft område	Liten sti		Stolpe, lykestolpe

Granstangen skole



1:1500



Målestokk: 1:1500
Ekvidistanse: 2 m
Kartarbeide: 2020
Lillomarka OL

Stjerne 15-10



SYMBOLFORKLARING:

Høydekurve	Skog	Passerbar mur	Trapp
Høydepunkt	Tett skog	Upasserbar mur	Statue, monument
Stein	Hekk	Gjerderekkverk	Sykkelstativ, linjedetalj
Åpent sandområde	Tre, stort tre	Upasserbart gjerde	Spesiell detalj
Bekk/grøft	Område med fast dekke	Forbudt område	Lekeapparat
Åpent område	Sti	Bygning	Bord
Spredte trær	Stor sti	Overbygg	Benk
Åpent, røft område	Liten sti		Stolpe, lykestolpe

Granstangen skole

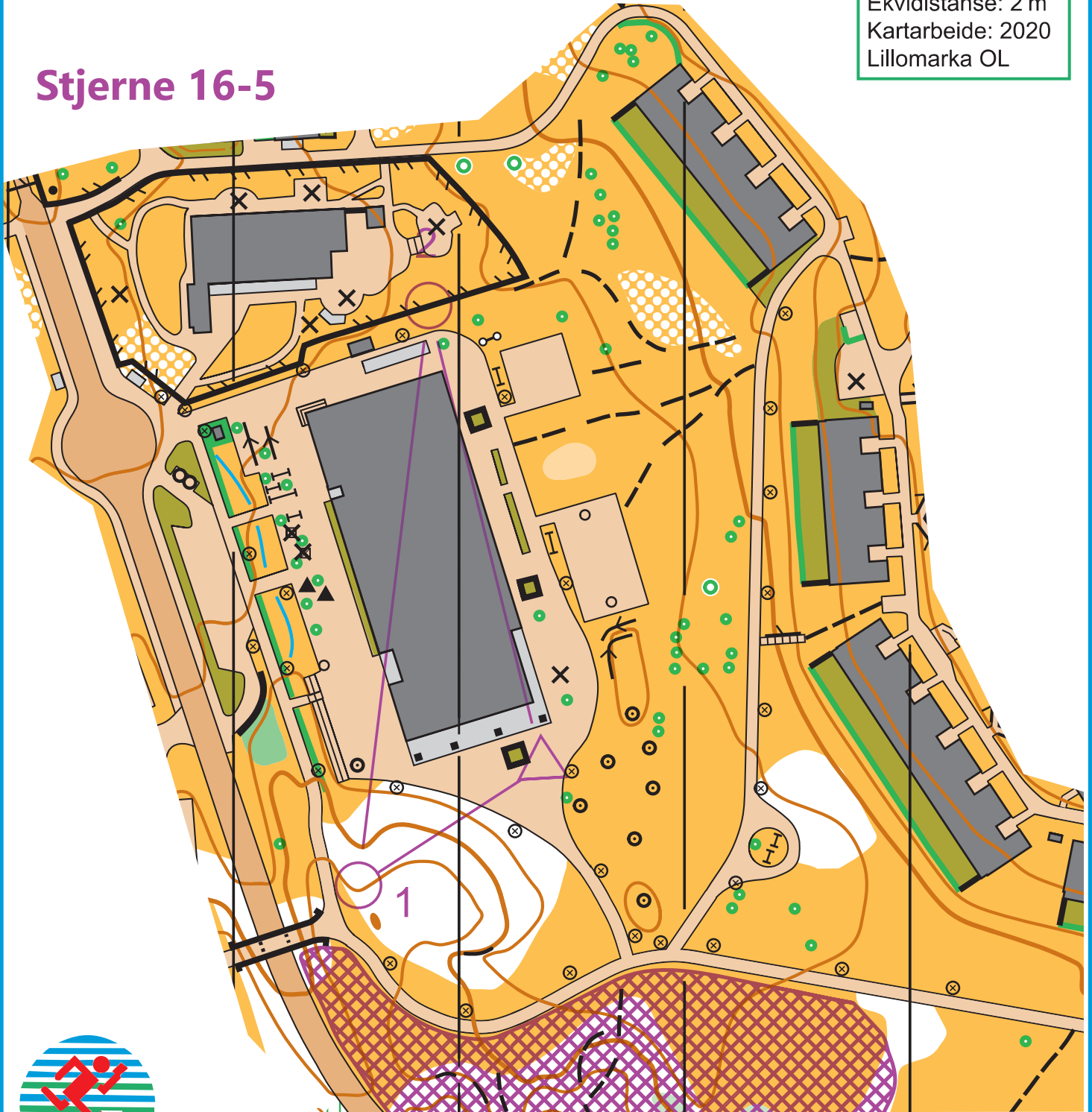


1:1500



Målestokk: 1:1500
Ekvidistanse: 2 m
Kartarbeide: 2020
Lillomarka OL

Stjerne 16-5



SYMBOLFORKLARING:

Høydekurve	Skog	Passerbar mur	Trapp
Høydepunkt	Tett skog	Upasserbar mur	Statue, monument
Stein	Hekk	Gjerderekkverk	Sykkelstativ, linjedetalj
Åpent sandområde	Tre, stort tre	Upasserbart gjerde	Spesiell detalj
Bekk/grøft	Område med fast dekke	Forbudt område	Lekeapparat
Åpent område	Sti	Bygning	Bord
Spredte trær	Stor sti	Overbygg	Benk
Åpent, røft område	Liten sti		Stolpe, lyktestolpe

Granstangen skole




1:1500



Målestokk: 1:1500
Ekvidistanse: 2 m
Kartarbeide: 2020
Lillomarka OL

Løype 1



SYMBOLFORKLARING:

Høydekurve	Skog	Passerbar mur	Trapp
Høydepunkt	Tett skog	Upasserbar mur	Statue, monument
Stein	Hekk	Gjerde/rekkverk	Sykkelstativ, linjedetalj
Åpent sandområde	Tre, stort tre	Upasserbart gjerde	Spesiell detalj
Bekk/grøft	Område med fast dekke	Forbudt område	Lekeapparat
Åpent område	Sti	Bygning	Bord
Spredte trær	Stor sti	Overbygg	Benk
Åpent, røft område	Liten sti		Stolpe, lykestolpe

Granstangen skole




1:1500



Målestokk: 1:1500
Ekvidistanse: 2 m
Kartarbeide: 2020
Lillomarka OL

Løype 2



SPAREBANKSTIFTELSEN
DNB

SYMBOLFORKLARING:

Høydekurve	Skog	Passerbar mur	Trapp
Høydepunkt	Tett skog	Upasserbar mur	Statue, monument
Stein	Hekk	Gjerderekkverk	Sykkelstativ, linjedetalj
Åpent sandområde	Tre, stort tre	Upasserbart gjerde	Spesiell detalj
Bekk/grøft	Område med fast dekke	Forbudt område	Lekeapparat
Åpent område	Sti	Bygning	Bord
Spredte trær	Stor sti	Overbygg	Benk
Åpent, røft område	Liten sti		Stolpe, lykestolpe

Granstangen skole




1:1500



Målestokk: 1:1500
Ekvidistanse: 2 m
Kartarbeide: 2020
Lillomarka OL

Løype 3



SYMBOLFORKLARING:

Høydekurve	Skog	Passerbar mur	Trapp
Høydepunkt	Tett skog	Upasserbar mur	Statue, monument
Stein	Hekk	Gjerde/rekkverk	Sykkelstativ, linjedetalj
Åpent sandområde	Tre, stort tre	Upasserbart gjerde	Spesiell detalj
Bekk/grøft	Område med fast dekke	Forbudt område	Lekeapparat
Åpent område	Sti	Bygning	Bord
Spredte trær	Stor sti	Overbygg	Benk
Åpent, røft område	Liten sti		Stolpe, lykestolpe

Granstangen skole



1:1500



Målestokk: 1:1500
Ekvidistanse: 2 m
Kartarbeide: 2020
Lillomarka OL

Kompass-kurs-1



SPAREBANKSTIFTELSEN
DNB

SYMBOLFORKLARING:

Høydekurve	Skog	Passerbar mur	Trapp
Høydepunkt	Tett skog	Upasserbar mur	Statue, monument
Stein	Hekk	Gjerderekkverk	Sykkelstativ, linjedetalj
Åpent sandområde	Tre, stort tre	Upasserbart gjerde	Spesiell detalj
Bekk/grøft	Område med fast dekke	Forbudt område	Lekeapparat
Åpent område	Sti	Bygning	Bord
Spredte trær	Stor sti	Overbygg	Benk
Åpent, røft område	Liten sti		Stolpe, lyktestolpe

Granstangen skole




1:1500



Målestokk: 1:1500
Ekvidistanse: 2 m
Kartarbeide: 2020
Lillomarka OL

Kompass-kurs-1



SYMBOLFORKLARING:

Høydekurve	Skog	Passerbar mur	Trapp
Høydepunkt	Tett skog	Upasserbar mur	Statue, monument
Stein	Hekk	Gjerde/rekkverk	Sykkelstativ, linjedetalj
Åpent sandområde	Tre, stort tre	Upasserbart gjerde	Spesiell detalj
Bekk/grøft	Område med fast dekke	Forbudt område	Lekeapparat
Åpent område	Sti	Bygning	Bord
Spredte trær	Stor sti	Overbygg	Benk
Åpent, røft område	Liten sti		Stolpe, lyktestolpe

Granstangen skole




1:1500



Målestokk: 1:1500
 Ekvidistanse: 2 m
 Kartarbeide: 2020
 Lillomarka OL

Kompass-kurs-2



SYMBOLFORKLARING:

- | | | | |
|--------------------|-----------------------|--------------------|---------------------------|
| Høydekurve | Skog | Passerbar mur | Trapp |
| Høydepunkt | Tett skog | Upasserbar mur | Statue, monument |
| Stein | Hekk | Gjerde/rekkverk | Sykkelstativ, linjedetalj |
| Åpent sandområde | Tre, stort tre | Upasserbart gjerde | Spesiell detalj |
| Bekk/grøft | Område med fast dekke | Forbudt område | Lekeapparat |
| Åpent område | Sti | Bygning | Bord |
| Spredte trær | Stor sti | Overbygg | Benk |
| Åpent, røft område | Liten sti | | Stolpe, lyktestolpe |

Granstangen skole




1:1500



Målestokk: 1:1500
Ekvidistanse: 2 m
Kartarbeide: 2020
Lillomarka OL

Kompass-kurs-2



SYMBOLFORKLARING:

Høydekurve	Skog	Passerbar mur	Trapp
Høydepunkt	Tett skog	Upasserbar mur	Statue, monument
Stein	Hekk	Gjerderekkverk	Sykkelstativ, linjedetalj
Åpent sandområde	Tre, stort tre	Upasserbart gjerde	Spesiell detalj
Bekk/grøft	Område med fast dekke	Forbudt område	Lekeapparat
Åpent område	Sti	Bygning	Bord
Spredte trær	Stor sti	Overbygg	Benk
Åpent, røft område	Liten sti		Stolpe, lykestolpe

Stjerne-orientering fasit

Hvilke bokstaver, dyr, farge og form det står på stolpene

Stjerne	Tall	Bokstav	Dyr	Farge	Form
1	31	A	Elg	Blå	Sirkel
2	32	B	Mus	Gul	Kvadrat
3	33	C	Hest	Rød	Trekant
4	34	D	Fisk/Torsk	Grønn	Rektangel
5	35	E	Katt	Svart	Sirkel
6	36	F	Hund	Lilla	Kvadrat
7	37	G	Fugl/Måke	Brun	Trekant
8	38	H	Sommerfugl	Oransje	Rektangel
9	39	I	Rev	Blå	Rektangel
10	40	J	Hare	Gul	Trekant
11	41	K	Elefant	Rød	Kvadrat
12	42	L	Løve	Grønn	Sirkel
13	43	M	Giraff	Brun	Rektangel
14	44	N	Bjørn	Lilla	Kvadrat
15	45	O	Slange	Svart	Trekant
16	46	P	Humle	Oransje	Sirkel

Granstangen skole



1:1500



Målestokk: 1:1500
Ekvidistanse: 2 m
Kartarbeide: 2020
Lillomarka OL

Alle poster (objekter)



SYMBOLFORKLARING:

Høydekurve	Skog	Passerbar mur	Trapp
Høydepunkt	Tett skog	Upasserbar mur	Statue, monument
Stein	Hekk	Gjerde/rekkverk	Sykkelstativ, linjedetalj
Åpent sandområde	Tre, stort tre	Upasserbart gjerde	Spesiell detalj
Bekk/grøft	Område med fast dekke	Forbudt område	Lekeapparat
Åpent område	Sti	Bygning	Bord
Spredte trær	Stor sti	Overbygg	Benk
Åpent, røft område	Liten sti		Stolpe, lykestolpe

