

Løyper ved Vesletjern med faste poster

Lillomarka Orienteringslag har hengt ut faste poster og lagd forskjellige løyper rundt Vesletjern for bruk til skoleorientering. Alle løypene er samlet i dette dokumentet. Det er forskjellig lengde og vanskelighetsgrad på disse løypene. De har også litt forskjellig startpunkt, slik at man kan starte på demningen på sørsiden eller stranden på nordsiden av Vesletjern. På noen av sidene er det to like kart per side. Her er en kort oversikt over løypene:

- Løype som begynner med D har start på demningen
 - D-1, D-2 og D-3: korte sløyfer, fine for introduksjon
 - D-4: enkel runde rundt Vesletjern
 - D-5: litt lenger runde rundt Vesletjern
- Løype som begynner med S har start på stranden
 - S-1 og S-2 : korte sløyfer, fine for introduksjon
 - S-3: enkel runde rundt Vesletjern
 - S-4: litt lenger runde rundt Vesletjern
- Løype Ap-1 er litt lenger løype rundt Vesletjern for Apalløkka skole
- Løype Lang er en lenger og litt vanskeligere løype rundt Vesletjern og opp til Alunsjøen fra demningen
- Løype Kompass er for øvelse i bruk av kompass.
- Helt sist er et kart uten poster og et med alle postene.

Stolpene i skogen ser slik ut:

Fasit til tegnene på postene er tilgjengelig her:

<http://lillomarka.no/skoleorientering/>

Skulle dere har kommentarer, spørsmål eller noen poster er borte, så ta kontakt med oss på epost skoleorientering@lillomarka.no



Vesletjern



Målestokk: 1:4000
Ekvidistans: 2,5 m
Kartarbeide:
Lillomarka OL

1:4000



Løype D-1, Lengde 0,4 km

Start

1. 34 Tre
2. 39 Bygning,hjørne
3. 38 Gjerde
4. 36 Gjerde, ende

Start



Vesletjern



Målestokk: 1:4000
Ekvidistans: 2,5 m
Kartarbeide:
Lillomarka OL

1:4000



Løype D-1, Lengde 0,4 km

Start

1. 34 Tre
2. 39 Bygning,hjørne
3. 38 Gjerde
4. 36 Gjerde, ende

Start

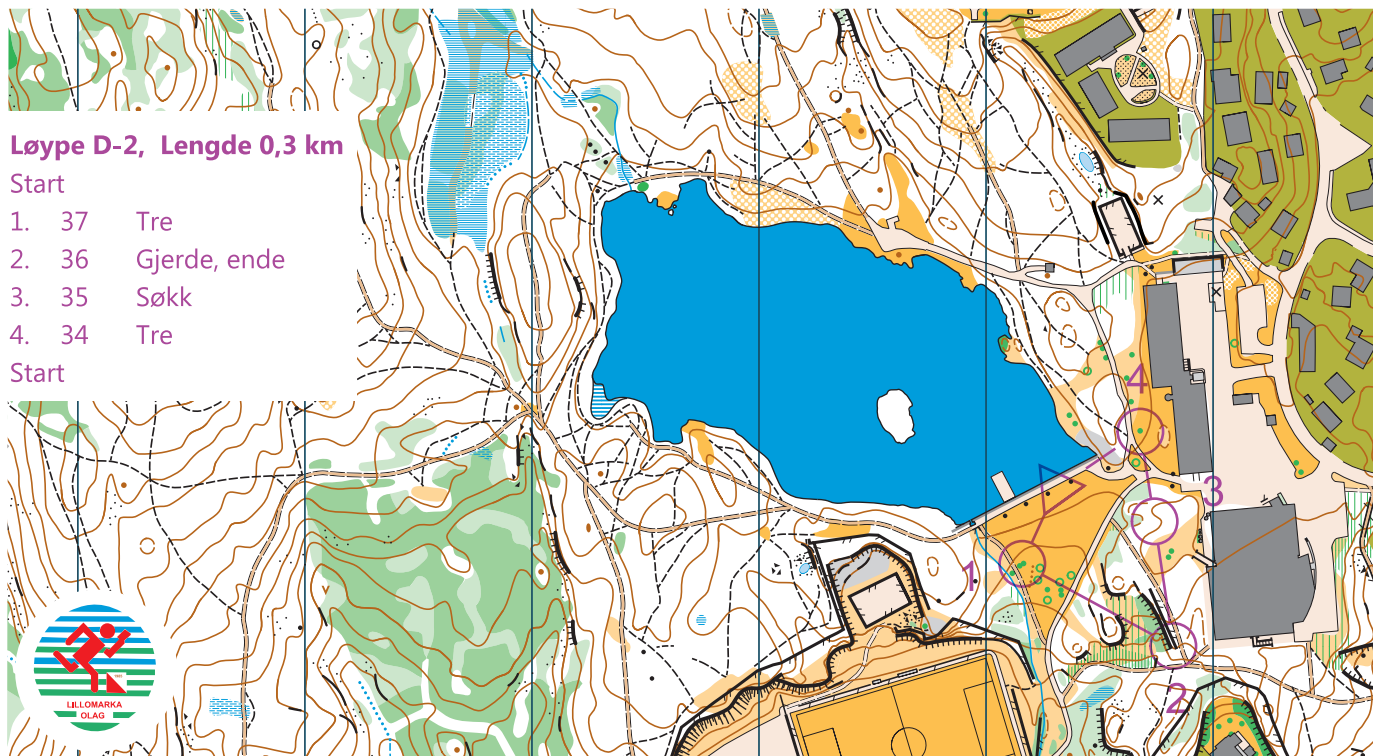


Vesletjern



Målestokk: 1:4000
Ekvidistans: 2,5 m
Kartarbeide:
Lillomarka OL

1:4000



Løype D-2, Lengde 0,3 km

Start

1. 37 Tre
2. 36 Gjerde, ende
3. 35 Søkk
4. 34 Tre

Start



Vesletjern



Målestokk: 1:4000
Ekvidistans: 2,5 m
Kartarbeide:
Lillomarka OL

1:4000



Løype D-2, Lengde 0,3 km

Start

1. 37 Tre
2. 36 Gjerde, ende
3. 35 Søkk
4. 34 Tre

Start



Vesletjern



Målestokk: 1:4000
Ekvidistans: 2,5 m
Kartarbeide:
Lillomarka OL

1:4000



Løype D-3, Lengde 0,3 km

Start

1. 34 Tre
2. 33 Gjerde,hjørne
3. 43 Kolle

Start

Vesletjern



Målestokk: 1:4000
Ekvidistans: 2,5 m
Kartarbeide:
Lillomarka OL

1:4000



Løype D-3, Lengde 0,3 km

Start

1. 34 Tre
2. 33 Gjerde,hjørne
3. 43 Kolle

Start

Vesletjern



Målestokk: 1:4000
Ekvidistanse: 2,5 m
Kartarbeide:
Lillomarka OL

1:4000



Løype D-4, Lengde 0,8 km

Start

1. 34 Tre
2. 43 Kolle
3. 49 Skrent
4. 50 Søkk
5. 51 Skrent
6. 41 Stikryss
7. 40 Gjerde, ende
8. 37 Tre

Start



Vesletjern



Målestokk: 1:4000
Ekvidistanse: 2,5 m
Kartarbeide:
Lillomarka OL

1:4000



Løype D-4, Lengde 0,8 km

Start

1. 34 Tre
2. 43 Kolle
3. 49 Skrent
4. 50 Søkk
5. 51 Skrent
6. 41 Stikryss
7. 40 Gjerde, ende
8. 37 Tre

Start



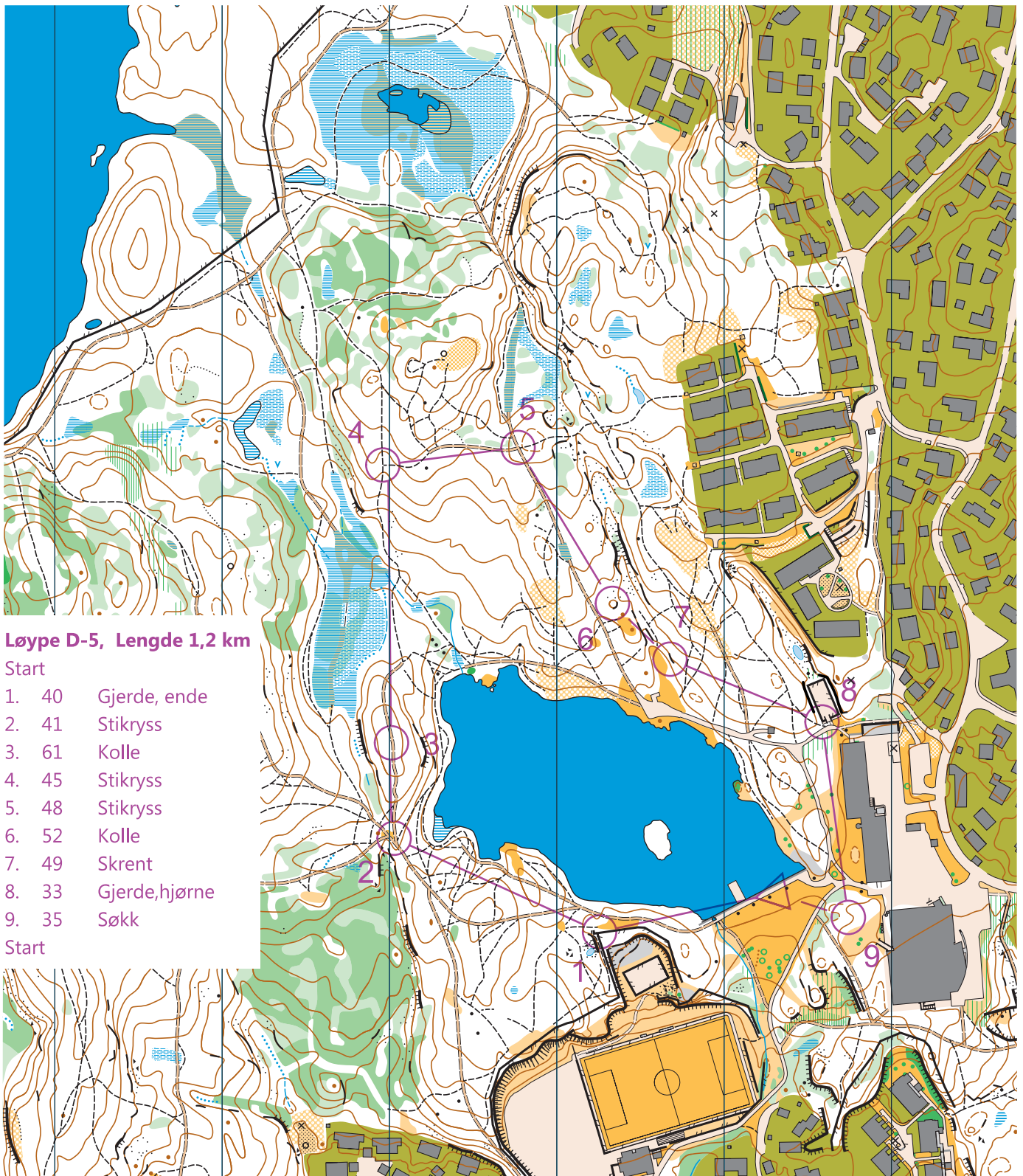
Vesletjern



1:4000

0 100m 200m 300m 400m

Målestokk: 1:4000
Ekvidistanse: 2,5 m
Kartarbeide:
Lillomarka OL



Løype D-5, Lengde 1,2 km

Start

- | | | |
|----|----|---------------|
| 1. | 40 | Gjerde, ende |
| 2. | 41 | Stikryss |
| 3. | 61 | Kolle |
| 4. | 45 | Stikryss |
| 5. | 48 | Stikryss |
| 6. | 52 | Kolle |
| 7. | 49 | Skrent |
| 8. | 33 | Gjerde,hjørne |
| 9. | 35 | Søkk |

Start

Vesletjern



Målestokk: 1:4000
Ekvidistans: 2,5 m
Kartarbeide:
Lillomarka OL

1:4000



Løype S-1, Lengde 0,4 km

Start

1. 33 Gjerde,hjørne
2. 34 Tre
3. 43 Kolle

Start

Vesletjern



Målestokk: 1:4000
Ekvidistans: 2,5 m
Kartarbeide:
Lillomarka OL

1:4000



Løype S-1, Lengde 0,4 km

Start

1. 33 Gjerde,hjørne
2. 34 Tre
3. 43 Kolle

Start

Vesletjern



Målestokk: 1:4000
Ekvidistanse: 2,5 m
Kartarbeide:
Lillomarka OL

1:4000



Løype S-2, Lengde 0,3 km

Start

1. 49 Skrent
2. 52 Kolle
3. 50 Søkk

Start



Vesletjern



Målestokk: 1:4000
Ekvidistanse: 2,5 m
Kartarbeide:
Lillomarka OL

1:4000



Løype S-2, Lengde 0,3 km

Start

1. 49 Skrent
2. 52 Kolle
3. 50 Søkk

Start



Vesletjern



Målestokk: 1:4000
Ekvidistanse: 2,5 m
Kartarbeide:
Lillomarka OL

1:4000



Løype S-3, Lengde 0,8 km

Start

1. 50 Søkk
2. 51 Skrent
3. 41 Stikryss
4. 40 Gjerde, ende
5. 34 Tre
6. 43 Kolle

Start



Vesletjern



Målestokk: 1:4000
Ekvidistanse: 2,5 m
Kartarbeide:
Lillomarka OL

1:4000



Løype S-3, Lengde 0,8 km

Start

1. 50 Søkk
2. 51 Skrent
3. 41 Stikryss
4. 40 Gjerde, ende
5. 34 Tre
6. 43 Kolle

Start



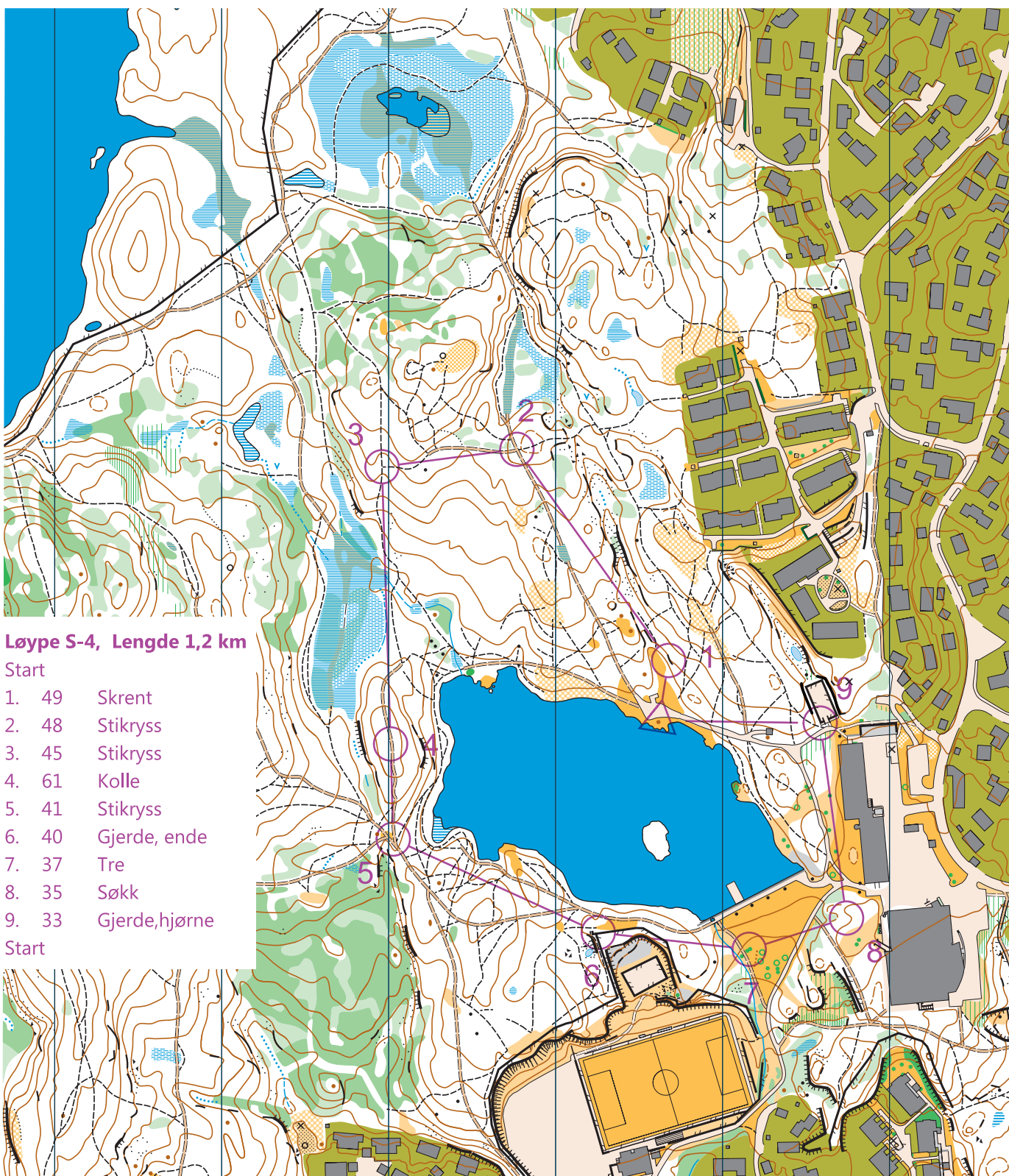
Vesletjern



1:4000

0 100m 200m 300m 400m

Målestokk: 1:4000
Ekvidistanse: 2,5 m
Kartarbeide:
Lillomarka OL



Løype S-4, Lengde 1,2 km

Start

- | | | |
|----|----|---------------|
| 1. | 49 | Skrent |
| 2. | 48 | Stikryss |
| 3. | 45 | Stikryss |
| 4. | 61 | Kolle |
| 5. | 41 | Stikryss |
| 6. | 40 | Gjerde, ende |
| 7. | 37 | Tre |
| 8. | 35 | Søkk |
| 9. | 33 | Gjerde,hjørne |

Start

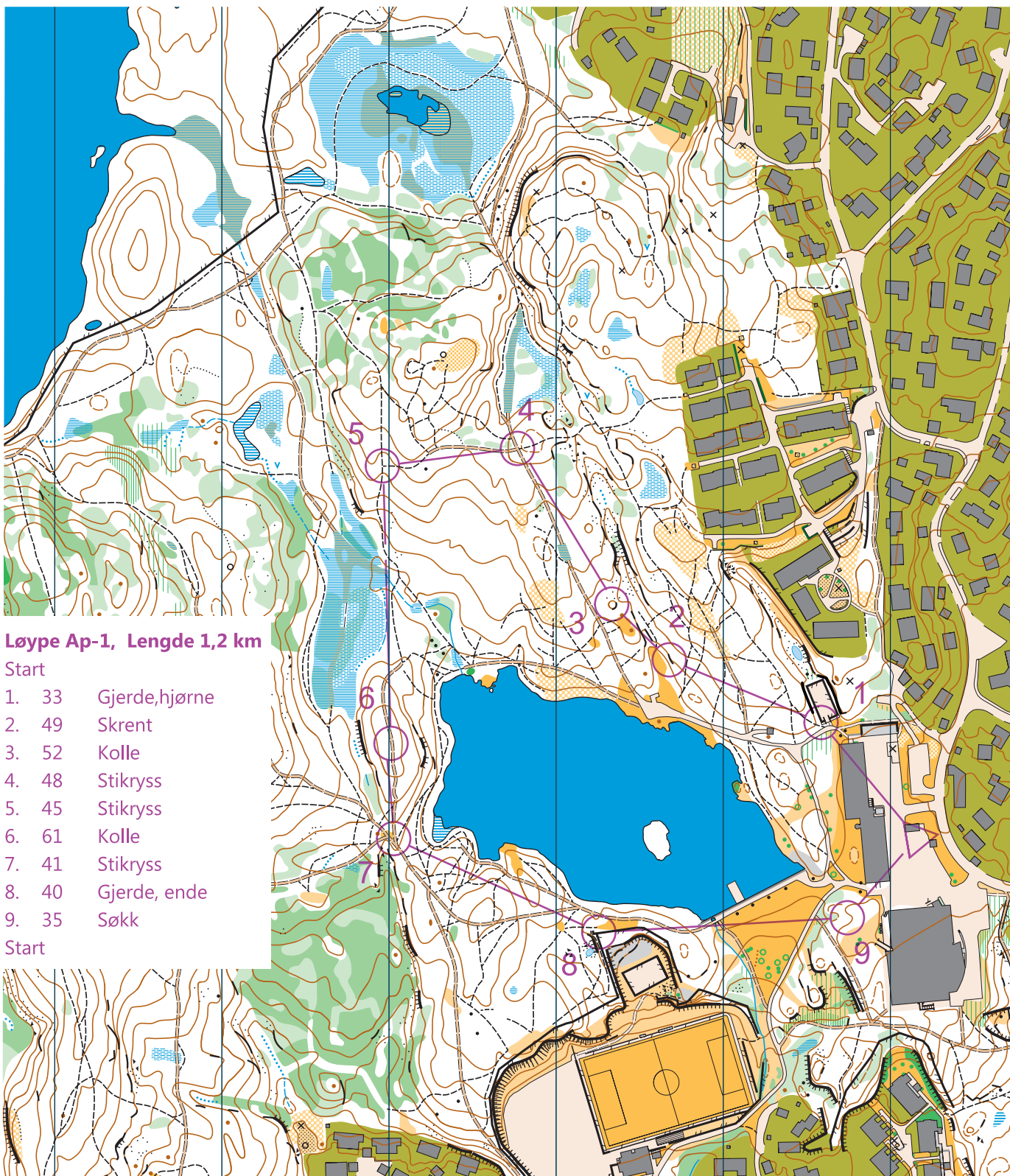
Vesletjern



1:4000

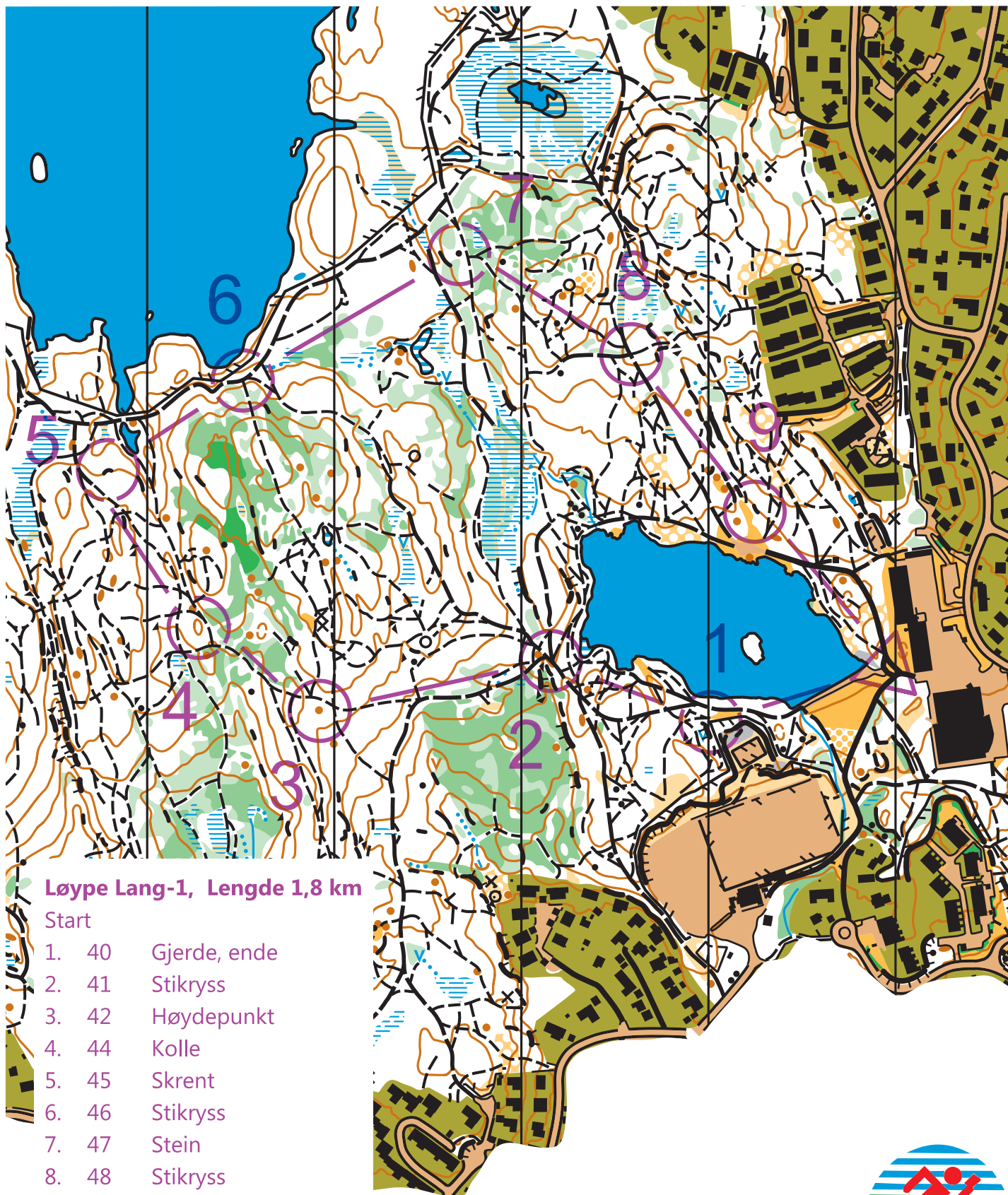
0 100m 200m 300m 400m

Målestokk: 1:4000
Ekvidistanse: 2,5 m
Kartarbeide:
Lillomarka OL



Vesletjern

Målestokk 1:5000
Ekvidistanse 5m
Utgitt 2020



Løype Lang-1, Lengde 1,8 km

Start

- | | | |
|----|----|--------------|
| 1. | 40 | Gjerde, ende |
| 2. | 41 | Stikryss |
| 3. | 42 | Høydepunkt |
| 4. | 44 | Kolle |
| 5. | 45 | Skrent |
| 6. | 46 | Stikryss |
| 7. | 47 | Stein |
| 8. | 48 | Stikryss |
| 9. | 49 | Skrent |

Start



Vesletjern



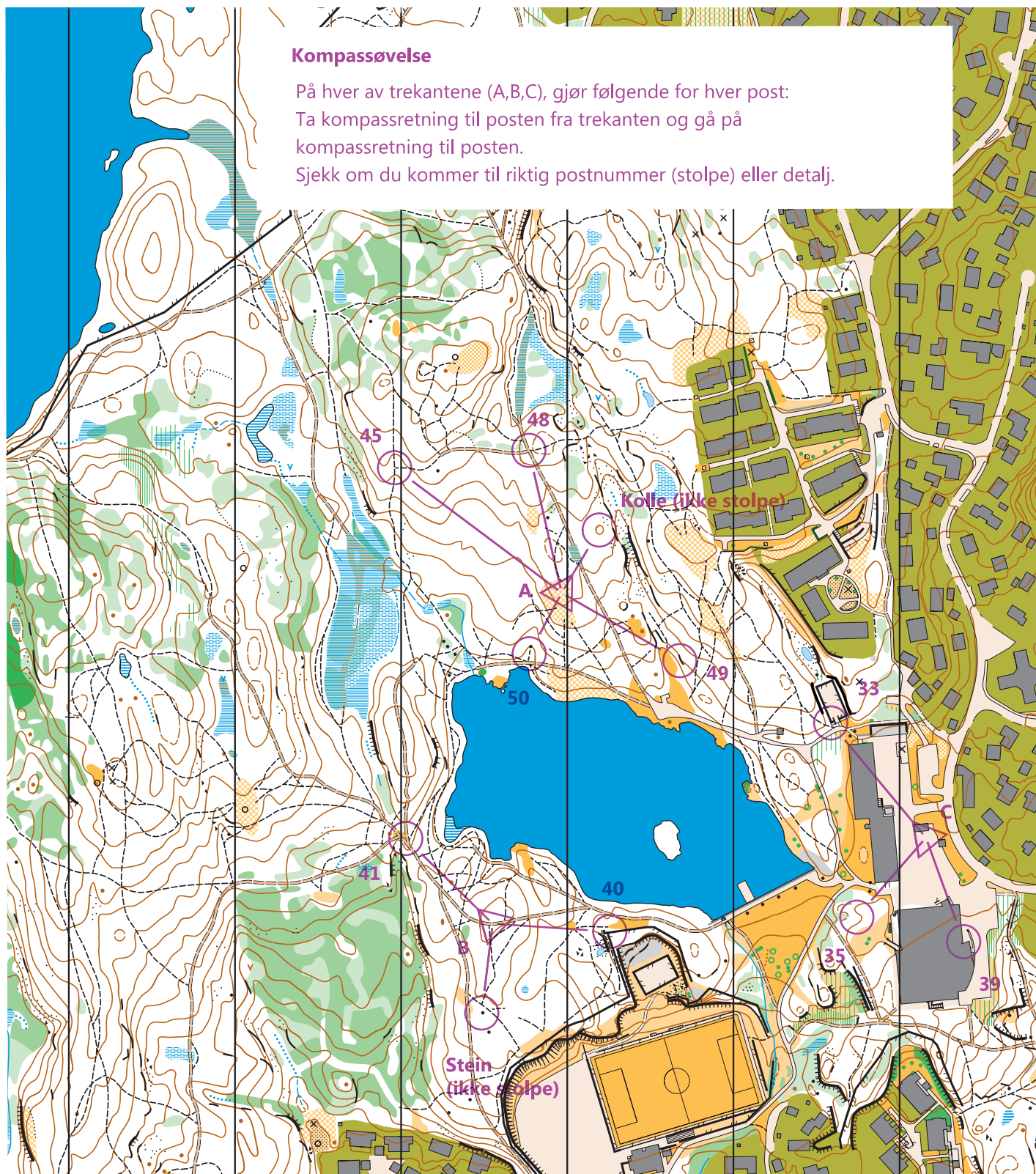
Målestokk: 1:4000
Ekvidistanse: 2,5 m
Kartarbeide:
Lillomarka OL

1:4000



Kompassøvelse

På hver av trekantene (A,B,C), gjør følgende for hver post:
Ta kompassretning til posten fra trekanten og gå på
kompassretning til posten.
Sjekk om du kommer til riktig postnummer (stolpe) eller detalj.



Vesletjern



Målestokk: 1:4000
Ekvidistanse: 2,5 m
Kartarbeide:
Lillomarka OL

1:4000



Vesletjern



1:4000



Målestokk: 1:4000
Ekvidistanse: 2,5 m
Kartarbeide:
Lillomarka OL

